




## So finden Sie uns...

...mit öffentlichen Verkehrsmitteln vom **Hauptbahnhof** aus

- Ab **Hauptbahnhof** mit S-Bahn  *Poppenbüttel*
- Bis Haltestelle **S Landwehr**
- **S Landwehr** umsteigen in Bus  *Bf. Altona*
- Haltestelle **Beethovenstraße** aussteigen






oder

- Ab **Hauptbahnhof, Kirchenallee** mit Bus  *U Borgweg*
- Bis Haltestelle **Averhofstraße**, aussteigen

Reisezeit ca. 20 min

...mit öffentlichen Verkehrsmitteln vom **Flughafen** aus

- Ab **Flughafen**, Flughafenstraße 1 mit S-Bahn  *Ohlsdorf*
- Bis **Ohlsdorf**, dann weiter mit S-Bahn  *Wedel*
- Bis Haltestelle **S Landwehr**
- **S Landwehr** umsteigen in Bus  *Bf. Altona*
- Haltestelle **Beethovenstraße** aussteigen



... mit dem PKW von der **A7** aus Richtung Norden oder Süden

- Die A7 über die Abfahrt „Bahrenfeld“ verlassen
- stadteinwärts auf die „Von Sauer Straße“
- halb rechts auf die „Bahrenfelder Chaussee“ und weiter auf die „Stresemannstraße“
- nach ca. 3 km links in links über den „Neuen Kamp“ und die „Feldstraße“
- links in den „Gorch-Fock-Wall“ und über „Esplanade“ und über die „Lombardsbrücke“
- links in die Straße „An der Alster“ und weiter über „Mundsburger Damm“
- links in die „Papenhuder Straße“, die in den „Hofweg“ übergeht
- die vierte Straße rechts in die „Kanalstraße“



... mit dem PKW von der **A1** aus Richtung Westen oder Osten

- über den „Horner Kreisel“ auf die „Sievekingsallee“, stadteinwärts
- nach ca. 2 km rechts in die „Landwehr“
- geradeaus über „Wartenau“, „Lerchenfeld“ und „Winterhuder Weg“
- die dritte Straße links in die „Kanalstraße“

## Anfahrtsskizzen

